

मा0 राष्ट्रीय हरित अधिकरण में योजित मूल आवेदन संख्या-54/2023 रत्नेश्वर कल्याण समिति बनाम उत्तराखण्ड राज्य व अन्य में पारित आदेश दिनांक 14-02-2023 के अनुपालन में गठित समिति द्वारा की गई निरीक्षण आख्या

उपरोक्त विषयक मा0 राष्ट्रीय हरित अधिकरण में योजित मूल आवेदन संख्या-54/2023 रत्नेश्वर कल्याण समिति बनाम उत्तराखण्ड राज्य व अन्य के सम्बन्ध में दिनांक 14-02-2023 को निम्न आदेश पारित किये गये थे।

"In View of the averments made in the application, we also consider it appropriate that a Joint Committee be constituted to verify the factual position and suggest appropriate remedial action. Accordingly, we constitute a Joint Committee comprising of the representative of Chief Secretary, Government of Uttarakhand, the Principal Chief Secretary Government of Uttarakhand, the Principal Chief Conservator of Forest (HoFF) , Government of Uttarakhand, State PCB and District magistrate Chamoli and direct the same to meet within two weeks, Undertake visit to the site, look into the grievances of the applicant, to verify the factual position regarding the extent and catchments area of the lake and encroachment on the same with the help of revenue record and satellite images and suggest appropriate remedial action for removal of encroachments and restoration of the catchment area to protect the Benital Lake from degradation The State PCB will be the nodal agency for coordination and compliance"

अगेत्तर उक्त आदेश के अनुक्रम में जिलाधिकारी चमोली ने अपने आदेश संख्या-3238 दिनांक 23 मार्च 2023 के द्वारा विषयगत प्रकरण में निरीक्षण कर अनुपालन आख्या भेजे जाने हेतु निम्नवत् समिति गठित की गई :-

- | | | |
|---|---|-------------|
| 1- मुख्य विकास अधिकारी, चमोली | - | अध्यक्ष। |
| 2- प्रभागीय वनाधिकारी बद्रीनाथ वन प्रभाग, गोपेश्वर | - | सदस्य सचिव। |
| 3- उप जिलाधिकारी, कर्णप्रयाग | - | सदस्य। |
| 4- अधिशासी अभियन्ता, उत्तराखण्ड जल संस्थान कर्णप्रयाग | - | सदस्य। |
| 5- तहसीलदार कर्णप्रयाग | - | सदस्य। |

उक्त प्रकरण के सम्बन्ध में गठित समिति/अधिकारियों द्वारा दिनांक 06-04-2023 को स्थलीय निरीक्षण किया गया, जिसमें निम्न अधिकारी/सदस्य उपस्थित थे।

- 1- डॉ0 ललित नारायण मिश्र, मुख्य विकास अधिकारी, चमोली।
- 2- श्री सर्वेश कुमार दुबे, प्रभागीय वनाधिकारी, बद्रीनाथ वन प्रभाग, गोपेश्वर।
- 3- श्रीमती पूजा रावल, उप प्रभागीय वनाधिकारी, बद्रीनाथ वन प्रभाग, गोपेश्वर।
- 4- श्री अनुराग नेगी, पर्यावरण अभियन्ता, उत्तराखण्ड प्रदूषण नियंत्रण बोर्ड देहरादून।
- 5- श्री दिनेश चन्द्र पुरोहित, सहायक अभियन्ता, उत्तराखण्ड जल संस्थान, कर्णप्रयाग।
- 6- श्री विजेन्द्र सिंह गुंसाई, राजस्व निरीक्षक, सिमली।
- 7- श्री हरीश कुमार पोखरियाल, राजस्व उप निरीक्षक कोटी।

उक्त स्थलीय निरीक्षण में निम्न तथ्य संज्ञान में आये:-

- (1)- ग्राम बेनीताल की खतौनी खाता संख्या-1 में खसरा नम्बर-71 रकवा 2.006 है0 में खाता धारक श्री राजीव सरीन, अजीत सरीन पुत्रगण प्रेमनाथ, आदित्य सरीन पुत्र राजीव सरीन, ए-132 न्यू फेडस कॉलोनी नई दिल्ली के नाम ZA (फसली वर्ष 1427-1432) श्रेणी-1 क-भूमि जो संक्रमणीय अधिकार वाले भूमिधरों के अधिकार में हो, के रूप में दर्ज है। इसी खसरा नम्बर में पानी का तालाब खसरे में दर्ज अभिलेख है।
- (2)- इसी खाते के खसरा नम्बर-73 व 74 में ग्राम रण्डोली, तहसील आदिबद्री, जिला चमोली के क्रमशः 1- श्री बीरेन्द्र सिंह पुत्र श्री अमर सिंह, (मो0न0-8057882554) 2- श्री चतर सिंह पुत्र श्री बलवन्त सिंह, 3- श्री विनोद सिंह पुत्र श्री बलवन्त सिंह, 4- श्री प्रदीप सिंह पुत्र श्री बलवन्त सिंह द्वारा अपने-अपने पक्के लैण्टर सुदा आवासीय भवन/गौशाला निर्मित किये गये हैं, जिन्हें सजरे में क्रमशः 1, 2, 3 व 4 नम्बरानों से दर्शाया गया है। खातेदार द्वारा उक्त भवनों के निर्माण की अनुमति नहीं ली गई है, जबकि जमीन ZA खतौनी में दर्ज है।
- (3)- ग्राम बेनीताल की खतौनी खाता संख्या-2 के खसरा नम्बर-95 रकवा 6.359 है0 श्रेणी 5(2)- पुरानी परती (परती कदीम) जंगल के रूप में दर्ज है। इसी खसरा नम्बर-95 में ग्राम रण्डोली के श्री पदम सिंह पुत्र श्री अमर सिंह द्वारा पक्का आवासीय लैण्टर वाला मकान व गौशाला निर्मित की गई है, तथा इसी खसरा नम्बर में ग्राम रण्डोली के क्रमशः- 1-श्री केशर सिंह, पुत्र श्री जीत सिंह, 2- श्री बलवीर सिंह पुत्र श्री फते सिंह, 3- श्री धन सिंह पुत्र श्री जीत सिंह, 4- श्री गोविन्द सिंह पुत्र श्री सौणिया सिंह, 5- श्री नारायण सिंह पुत्र श्री गजे सिंह, 6- श्री भरत सिंह पुत्र, श्री दर्शन सिंह, श्री मनवीर सिंह पुत्रगण श्री प्रताप सिंह, 7- श्री भवान सिंह पुत्र श्री राम सिंह, 8- श्री पूरण सिंह पुत्र श्री जीत सिंह, 9-श्री मान सिंह पुत्र श्री जिते सिंह की बरसाती गौशालायें निर्मित हैं। इसी खसरा नम्बर में ग्राम सभा रण्डोली द्वारा खाल निर्माण कार्य किया गया है। इसी के समीप कुछ क्षेत्र में लगभग 10 से 20 नाली भूमि में गेहूं आदि की खेती की गई है। मौके पर उपस्थित व्यक्तियों द्वारा भूमि के सम्बन्ध में कोई अभिलेख दिखाये नहीं जा सके।

- (4)– खसरा नम्बर-74 में प्राचीन नन्दादेवी मन्दिर निर्मित है, जो दर्ज अभिलेख नहीं है। खसरा नम्बर-44, 51 व 54 में राजीव सरीन आदि के अपने आवासीय भवन निर्मित हैं।
- (5)– उक्त स्थल व बेनीताल झील की विशेषज्ञ द्वारा जी०पी०एस० मैपिंग की गई। जी०पी०एस० मैपिंग के द्वारा बेनीताल झील का कुल क्षेत्रफल 1.89 है० आया। उक्त के अतिरिक्त श्री राजीव सरीन आदि की प्राइवेट बाउण्ड्री में स्थित मुनारों के अन्तर्गत कुल क्षेत्रफल 23.3 है० आया। राजस्व अभिलेख में उक्त भूमि 21.186 है० दर्ज है।
- (6) – निरीक्षण के दौरान यह पाया गया कि उक्त बेनीताल झील में काफी मात्रा में जलीय घास पायी गई। बेनीताल झील के अन्दर जलीय जीव जन्तुओं के संरक्षण एवं साफ-सफाई हेतु कोई ठोस प्रबन्ध परिलक्षित नहीं हुये। उक्त झील की परिधि पर चारों तरफ 10–20 सेमी० से 60–70 सेमी० ब्यास वर्ग के विभिन्न प्रजातियों के 9 वृक्ष पाये गये, जिनमें से 02 वृक्ष सूख कर टूटे हुये पाये गये हैं।
- (7)– पिछले पांच वर्षों में प्रथम दृष्टया अवैध पातन की पुष्टि नहीं की जा सकी। यद्यपि उक्त स्थल पर काफी पुराने टूट पड़े हुये पाये गये, (फोटोग्राफ्स संलग्न हैं)
- (8)– पिछले वर्षों की जी०पी०एस० मैपिंग (अप्रैल माह के दौरान) यह भी पाया गया कि झील के फैलाव में पूर्व की तुलना में कमी पाई गई। राजस्व अभिलेख के अनुसार पूर्व में बेनीताल झील का कुल क्षेत्रफल 2.006 है० था, जबकि वर्तमान में निरीक्षण के दौरान की गई जी०पी०एस० मैपिंग/मौका निरीक्षण में यह क्षेत्रफल 1.89 है० पाया गया, जिससे प्रतीत होता है कि पूर्व की तुलना में बेनीताल झील के फैलाव में 0.116 है० की कमी आई है। इसके अतिरिक्त पिछले कुछ वर्षों की Geographical Image से भी तुलना करने पर झील का स्वरूप घटा है। (Google Earth Image संलग्न है)
- (9)– बेनीताल झील के आस-पास के निरीक्षण से यह भी ज्ञात हुआ कि झील में एकत्रित जल का मुख्य वाटर शेड आस-पास के वन क्षेत्र हैं। वन क्षेत्रों द्वारा ही सतही/भूमिगत जल तथा निकासी करके आगे बहता है।
- (10)– निरीक्षण के समय उक्त स्थल पर Tea Shurbs होने के कुछ प्रमाण नहीं मिले हैं। शिकायतकर्ता के प्रतिनिधि द्वारा भी इस सम्बन्ध में कोई साक्ष्य उपलब्ध नहीं कराया गया।

- (11)—निरीक्षण के समय पाया गया कि भू-स्वामी द्वारा भी बेनीताल झील के सुरक्षा एवं संरक्षण हेतु कोई अतिरिक्त विशेष उपाय नहीं किये गये हैं। चूँकि यह झील उनकी निजी सम्पत्ति है, अतः इस पर ज्यादा टिप्पणी किया जाना उचित नहीं है।
- (12)— निरीक्षण के समय बेनीताल झील की परिधि में कटाव भी देखा गया, जो कि वर्षाकाल में पानी भरने से मृदा अपरदन के कारण होना प्रतीत होता है। किसी प्रकार के मानवीय या मशीनरी द्वारा कटाव की पुष्टि नहीं हुई है।
- (13) उक्त स्थल (बेनीताल झील) के आस-पास कुछ मात्रा में ठोस अपशिष्ट (जैसे प्लास्टिक बोतल, रैपर, कांच की बोतल) बिखरा पाया गया, जिसमें प्लास्टिक पैकेजिंग मैटेरियल, कांच की बोतले, पानी की बोतलें (प्लास्टिक की) बिखरी हुई पायी गई।
- (14)— उक्त स्थल के आस-पास के गांवों से आने वाले घरेलू जानवरों का विचरण होता भी पाया गया, जिनसे जनित Cattle Dung भी झील के आस-पास एकत्र पाया गया।
- (15)— उत्तराखण्ड प्रदूषण नियंत्रण बोर्ड द्वारा बेनीताल झील की उत्तर दिशा व दक्षिण दिशा में जल का नमूना एकत्रण किया गया। झील के निकटतम आवास श्री राजीव सरीन आदि के प्रांगण से जल का नमूना भी एकत्रण किया गया। उक्त जल बेनीताल से लगभग 2-3 किमी० दूर घण्डियाल धार से आता है। उक्त के अतिरिक्त घण्डियाल गांव में प्राकृतिक श्रोत का भी नमूना एकत्रण किया गया। सभी नमूने विश्लेषण हेतु बोर्ड मुख्यालय देहरादून की प्रयोगशाला में विश्लेषण हेतु भेजे जायेंगे, जिसकी विश्लेषण आख्या कुछ समय बाद ही प्राप्त हो सकेगी, जिसको पृथक रूप से प्रेषित कर दिया जायेगा।
- (16)—बेनीताल झील के समीप छः घरों में जल आपूर्ति बेनीताल झील से लगभग 2 से 3 किमी० की दूरी पर प्राकृतिक श्रोत घण्डियालधार से पाईप लाईन के माध्यम से की जाती है। इसके अतिरिक्त यह भी संज्ञान में आया कि बेनीताल झील से किसी प्रकार की पेय जल की आपूर्ति नहीं की जाती है।
- (17)— यद्यपि उक्त झील प्राईवेट झील है, तथापि इसके पानी से ग्राउण्ड वाटर रिचार्ज व कतिपय गांवों की वनस्पतियों पर इसका प्रभाव पड़ता है। यदि यह झील पर्यावरण विशेषज्ञों के मतानुसार संरक्षित की जाती है तो इसका Ground Water Recharge, Micro Climate व Bio-Diversity, E-Flow of River पर इसका सकारात्मक प्रभाव पड़ेगा।
- (18)—भूमि खाताधारक के मुनारो के अन्दर वृक्षों की गणना हेतु अत्यधिक समय लगेगा, जिसके लिए पृथक से वन एवं राजस्व विभाग की संयुक्त टीम गठित की जा रही है, जिसकी रिपोर्ट पृथक से प्रेषित की जायेगी। इसके अतिरिक्त समिति की राय में भौतिक सर्वे के साथ-साथ G.I.S/Remote Sensing से भी पिछले वर्षों के पेड़ों एवं वनस्पतियों की ईको सिस्टम के तहत गणना की जाय। इसके लिए विशेषज्ञ एजेन्सी जैसे I.I.R.S (Indian institute of remote sensing) अथवा F.S.I (Forest survey of India) को कार्य सौंपा जाना उचित होगा।

उपरोक्तानुसार गठित समिति की निरीक्षण आख्या आपके अवलोकनार्थ सादर

प्रस्तुत है।




(हरीश कुमार पोखरियाल)

राजस्व उप निरीक्षक कोटी।
प्रतिनिधि तहसीलदार कर्णप्रयाग।



(बिजेन्द्र सिंह गुंसाई)

राजस्व निरीक्षक सिमली
प्रतिनिधि उप जिलाधिकारी कर्णप्रयाग।




(दिनेश चन्द्र पुरोहित)

सहायक अभियन्ता
जल सस्थान कर्णप्रयाग।
प्रतिनिधि अधिशासी अभियन्ता




(अनुराग नेगी)

पर्यावरण अभियन्ता,
उ०प्र०नि० बोर्ड, देहरादून।



(पूजा रावत)

उप प्रभागीय वनाधिकारी,
बद्रीनाथ वन प्रभाग, गोपेश्वर।



(सर्वेश कुमार)

प्रभागीय वनाधिकारी,
बद्रीनाथ वन प्रभाग, गोपेश्वर।



(डॉ० ललित नारायण मिश्र)

मुख्य विकास अधिकारी,
चमोली।

संलग्न - इम्तवाज़

बेनीताल झील के आस-पास स्थापित संरचनाओं का विवरण

क्र० सं०	भवन स्वामी का नाम	संरचना का संख्या/ प्रकार	क्षेत्रफल (अनुमानित) (वर्ग मीटर में)	अभ्युक्ति
1	2	3	4	5
1-	श्री राजीव सरीन पुत्र प्रेमनाथ आदि	04	281.19	मकान/शौचालय
2-	श्री विनोद सिंह पुत्र श्री बलवन्त सिंह,	03	62.35	मकान/गौशाला/शौचालय
3-	श्री चतर सिंह श्री बलवन्त सिंह,	01	115.42	मकान/गौशाला/शौचालय
4-	श्री बीरेन्द्र सिंह पुत्र श्री अमर सिंह,	05	135.43	मकान/गौशाला/शौचालय
5-	प्राचीन नन्दादेवी मन्दिर	01	72.96	मन्दिर/प्रांगण
6-	पानी का टैंक	01	3.06	पानी का टैंक
योग:-		15	670.41	

बेनीताल झील के चारों ओर स्थापित पेड़ों का विवरण

क्र० सं०	प्रजाति	व्यास वर्ग (से०मी०)	जी०पी०एस० लोकेशन	अभ्युक्ति
1	2	3	4	5
1-	मजनु	30-40	N-30 ⁰ 16'17" E 79 ⁰ 24'53"	टूटा/गिरा
2-	मजनु	60-70	N-30 ⁰ 16'54" E 79 ⁰ 20'57"	टूटा/सूखा
3-	मजनु	40-50	N-30 ⁰ 16'49" E 79 ⁰ 24'5.85"	हरा खड़ा
4-	मजनु	20-30	N-30 ⁰ 16'12" E 79 ⁰ 24'6.29"	हरा खड़ा
5-	मजनु	30-40	N-30 ⁰ 16'10.6" E 79 ⁰ 29'34"	हरा लटका
6-	मजनु	10-20	N-30 ⁰ 16'00" E 79 ⁰ 24'6.36"	हरा खड़ा
7-	भमोरा	10-20	N-30 ⁰ 16'78" E 79 ⁰ 24'7.19"	हरा खड़ा
8-	मेहल	40-50	N-30 ⁰ 09'1.17" E 79 ⁰ 14'40.7"	हरा खड़ा
9-	मेहल	20-30	N-30 ⁰ 09'04.4" E 79 ⁰ 14'41.2"	हरा खड़ा



566X+74, Julgar, Uttarakhand 246444, India
 Latitude 30.158981666666666°
 Longitude 79.248513333333332°
 Local 02:08:54 PM
 Altitude: 2096.1 meters
 GMT 08:38:54 AM
 Thursday, 04.06.2023



566X+74, Julgar, Uttarakhand 246444, India
 Latitude 30.159235°
 Longitude 79.2486°
 Local 02:09:47 PM
 Altitude: 2085.6 meters
 GMT 08:39:47 AM
 Thursday, 04.06.2023



Julgar, Uttarakhand, India
 Latitude 30.160103333333333°
 Longitude 79.244565°
 Local 01:21:43 PM
 Altitude 2087.9 meters
 GMT 07:51:43 AM
 Thursday, 04.06.2023



Unnamed Road, Uttarakhand 246473, India
 Latitude 30.160048333333333°
 Longitude 79.244663333333334°
 Local 01:20:27 PM
 Altitude 2044.6 meters
 GMT 07:50:27 AM
 Thursday, 04.06.2023

200545-III



566X+74, Julgar, Uttarakhand 246444, India
 Latitude 30.159896666666667° Longitude 79.244871666666667°
 Local 01:24:07 PM Altitude 2080.2 meters
 GMT 07:54:07 AM Thursday, 04.06.2023



566X+74, Julgar, Uttarakhand 246444, India
 Latitude 30.1586316666666665° Longitude 79.2474183333333333°
 Local 02:03:22 PM Altitude 2057.3 meters
 GMT 08:33:22 AM Thursday, 04.06.2023



Julgar, Uttarakhand, India
 Latitude 30.1585233333333333° Longitude 79.2471483333333334°
 Local 01:59:00 PM Altitude 2068.1 meters
 GMT 08:29:00 AM Thursday, 04.06.2023





GPS Map
Camera Lite

566X+74, Julgar, Uttarakhand 246444, India

Latitude
30.159776666666667° Longitude
79.244933333333334°

Local 01:26:18 PM Altitude 2083.4 meters
GMT 07:56:18 AM Thursday, 04:06:2023



GPS Map
Camera Lite

566X+74, Julgar, Uttarakhand 246444, India

Latitude
30.158990000000003° Longitude
79.248476666666666°

Local 02:07:05 PM Altitude 2086.8 meters
GMT 08:37:05 AM Thursday, 04:06:2023



GPS Map
Camera Lite

566X+74, Julgar, Uttarakhand 246444, India

Latitude
30.159646666666664° Longitude
79.245010000000001°

Local 01:29:18 PM Altitude 2079.1 meters
GMT 07:59:18 AM Thursday, 04:06:2023



GPS Map
Camera Lite

566X+74, Julgar, Uttarakhand 246444, India

Latitude
30.161276666666666° Longitude
79.247135°

Local 02:18:17 PM Altitude 2062.1 meters
GMT 08:48:17 AM Thursday, 04:06:2023





GPS Map
Camera Lite

566X+74, Julgar, Uttarakhand 246444, India
 Latitude 30.15848°
 Longitude 79.24643166666667°
 Local 01:46:57 PM
 Altitude 2058.5 meters
 GMT 08:16:57 AM
 Thursday, 04.06.2023



GPS Map
Camera Lite

566X+74, Julgar, Uttarakhand 246444, India
 Latitude 30.1596466666666664°
 Longitude 79.2450100000000001°
 Local 01:29:18 PM
 Altitude 2079.1 meters
 GMT 07:59:18 AM
 Thursday, 04.06.2023



GPS Map
Camera Lite

566X+74, Julgar, Uttarakhand 246444, India
 Latitude 30.159731666666667°
 Longitude 79.2449750000000001°
 Local 01:26:52 PM
 Altitude 2083.6 meters
 GMT 07:56:52 AM
 Thursday, 04.06.2023



GPS Map
Camera Lite

566X+74, Julgar, Uttarakhand 246444, India
 Latitude 30.161141666666667°
 Longitude 79.247266666666668°
 Local 02:20:03 PM
 Altitude 2068 meters
 GMT 08:50:03 AM
 Thursday, 04.06.2023



17/08/2017

Benital 2017



Lake-2.23 Hectares

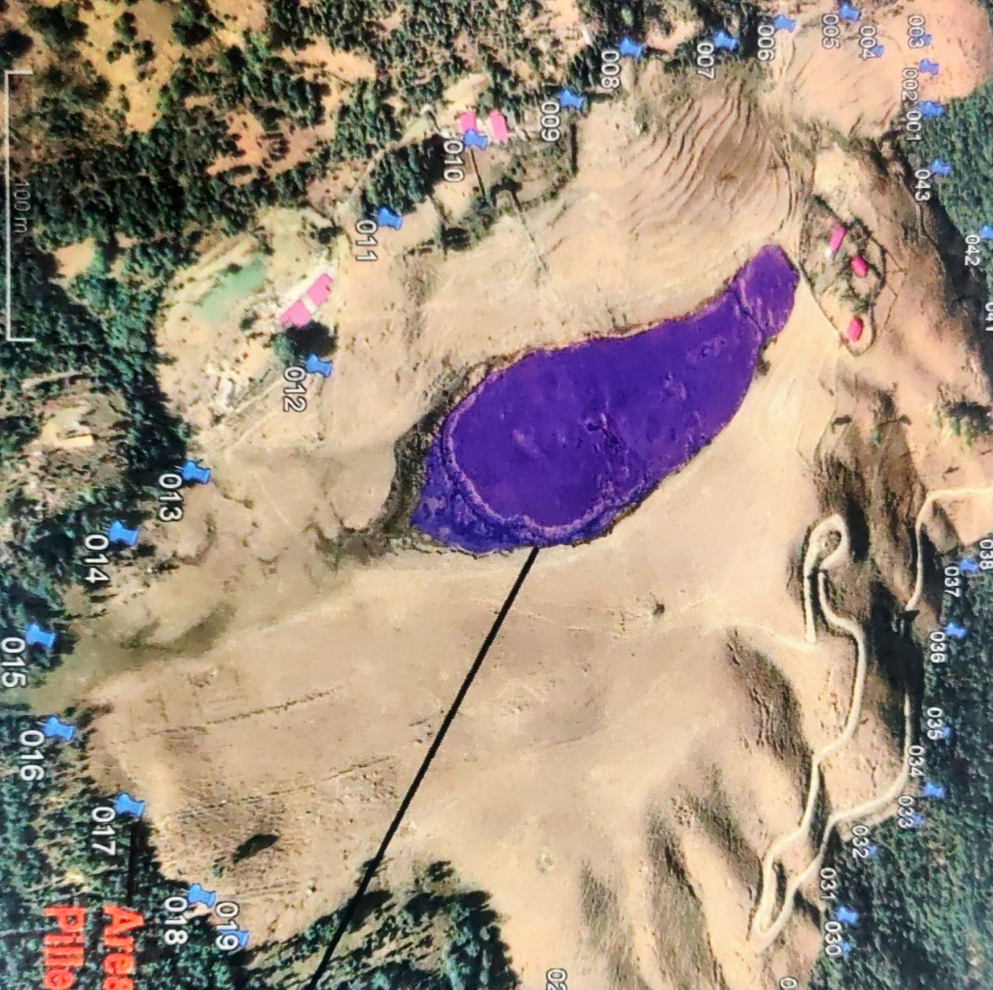
100 m



Google Earth



Benital 2023



**Area Covered Under The Boundary
Pillars- 23.3 Hectares**

Lake- 1.89 Hectares

11 कार्यालय प्रभागीय वनाधिकारी, बद्दीनाथ वन प्रभाग, गोपेश्वर 11

Annexure-5

15

Email :- dfo_badrinath_uta@yahoo.co.in Phone No. 01372-252175


पत्रांक 5114 / 29-3(3) गोपेश्वर, दिनांक, अप्रैल 07 / 2023
वन क्षेत्राधिकारी,
मध्य पिण्डर रेंज, थराली।

विषय:- बेनीताल स्टेट राजीव सरीन व अन्य की निजी भूमि 21.186 हे0 के अन्तर्गत स्थित वृक्षों की प्रजातिवार गणना के सम्बन्ध में।

सन्दर्भ:- मा0 एन0जी0टी0 में योजित मूल आवेदन संख्या 54/2023 रत्नेश्वर कल्याण समिति बनाम उत्तराखण्ड राज्य एवं अन्य में पारित आदेश दिनांक 14/02/2023 के अनुपालन के सम्बन्ध में।


उपरोक्त सन्दर्भित विषय के क्रम में आपको निर्देशित किया जाता है कि आप स्वयं के नतृत्व में एक टीम गठित करें, जिसमें कि 01 उप वन क्षेत्राधिकारी, 02 वन दरोगा, व 02 वन आरक्षी हों। उक्त टीम के साथ बेनीताल स्टेट राजीव सरीन एवं अन्य की निजी भूमि (क्षेत्रफल 21.186 हे0) में स्थित वृक्षों का प्रजातिवार एवं व्यासवार गणना कर गणना सूची एक सप्ताह के अन्दर इस कार्यालय को प्रेषित करना सुनिश्चित करें। मौके पर दूट भी उपस्थित हैं, उनकी भी पृथक से सूची बनाकर प्रेषित करें।

उक्त कार्य में राजस्व विभाग से भी दो प्रतिनिधियों को साथ लेकर संयुक्त रूप से गणना करें।


(सर्वेश कुमार)
प्रभागीय वनाधिकारी,
बद्दीनाथ वन प्रभाग, गोपेश्वर।

पत्रांक 5114 / 29-3(3) दिनांकित।

प्रतिलिपि:- उप जिलाधिकारी, कर्णप्रयाग को इस आशय से प्रेषित कि चूंकि प्रकरण मा0 एन0 जी0 टी0 से सम्बन्धित है, अतः आप अपने स्तर से गणना हेतु दो प्रतिनिधियों को नामित करने का कष्ट करें।


(सर्वेश कुमार)
प्रभागीय वनाधिकारी,
बद्दीनाथ वन प्रभाग, गोपेश्वर।

बसवा फोटे प्लान

ग्राम-वेनीताल

10/05/2018

रहू मण्डियाण

पिका-मोती

पैमाना
20" = 1 मीटर

वेनीताल

वेनीताल

वेनीताल

वेनीताल

वेनीताल

वेनीताल

वेनीताल

वेनीताल

वेनीताल

वेनीताल

वेनीताल

वेनीताल


वेनीताल

वेनीताल

वेनीताल



5



वेनीताल
10/05/2018

वेनीताल

पंचवर्षीय खसरा (फसली वर्ष 1427 से 1431)

ग्राम- वैनीताल

रा0उ0नि0अंश- कोटी

तहसील-कर्णप्रयाग

जिला-बमोली

उत्तराखण्ड

खसरा कार्ड नक-3

(1)

1	2	3	4	5	6	7	8	9	10	11	12	13	14	15	16	17	18	19	20	21
1	0.786	2	कोरा																	
2	44.499	2	— " —																	
3	7482	2	— " —																	
4	0.010	1	राजीव खेरिन, श्रीमती मीना श्रीमती सुमन्य शक्तिवती श्रीमती वसुंधरा शिवाजी 7-132 नंदा पेंडव कावेरी मई दिल्ली 110 078 *																	
5	0.040	1	श्री शंभु 0																	
6	0.015	1	— " —																	
7	0.024	1	— " —																	
8	0.033	1	— " —																	
9	0.145	1	— " —																	
10	0.113	1	— " —																	
11	0.110	1	— " —																	
12	0.130	1	— " —																	
13	0.045	1	— " —																	
14	0.100	1	— " —																	

कुल 0.15

कुल 0.55

कुल 1.45

कुल 6.15

कुल 110

कुल 1.50

कुल 0.48

कुल 100

खसरा कार्ड नंबर-3

(3)

1	2	3	4	5	6	7	8	9	10	11	12	13	14	15	16	17	18	19	20	21
67	0.1173	01	खसरा कार्ड नंबर 2														खसरा 1173			
68	0.125	01	— 11 —														खसरा 125			
69	0.646	01	— 11 —														खसरा 646			
70	0.191	01	— 11 —														खसरा 191			
71	0.206	01	— 11 —														खसरा 206			
72	0.319	01	— 11 —														खसरा 319			
73	0.632	01	— 11 —														खसरा 632			
74	0.192	01	— 11 —														खसरा 192			
75	0.209	01	— 11 —														खसरा 209			
76	0.154	01	— 11 —														खसरा 154			
77	0.851	01	— 11 —														खसरा 851			
78	0.554	01	— 11 —														खसरा 554			
79	0.575	01	— 11 —														खसरा 575			
80	0.574	01	— 11 —														खसरा 574			

	0.001	0.002	0.005	0.010	0.020	0.050	0.100	0.200	0.500	1.000	2.000	5.000	10.000	20.000	50.000	100.000	200.000	500.000	1000.000
1	0.039	0.288																	
2	0.044	0.103	0.157	0.029															
3	-	-																	
4	-	-																	
Σ	0.083	2.386	0.157	0.029															

$$\frac{0.083}{4} = 0.02075$$

1.000000 (100%) 20.000000
 0.000000 (0%) 0.000000

वर्तमान ग्राम खतौनी

ग्राम क्रमांक :	041480
ग्राम का नाम :	वैनीताल
परगना :	कर्णप्रयाग
तहसील :	कर्णप्रयाग
जनपद :	चमोली
फसली वर्ष :	1427-1432
भाग :	1

1373	40	0.0250
1373	41	0.0360
1373	42	0.0080
1373	43	0.0310
1373	44	0.0300
1373	45	0.0450
1373	46	0.1430
1373	47	0.4060
1373	48	0.0160
1373	49	0.0440
1373	50	0.0060
1373	51	0.0390
1373	52	0.0480
1373	53	0.0110
1373	54	0.0330
1373	55	0.1480
1373	56	1.1270
1373	57	0.6880
1373	58	0.4410
1373	59	0.6650
1373	60	0.5860
1373	61	0.4390
1373	62	0.5290
1373	63	0.0680
1373	64	0.0450
1373	65	0.0800
1373	66	0.0830
1373	67	0.1730
1373	68	0.1250
1373	69	0.6460
1373	70	0.1910
1373	71	2.0060
1373	72	0.3190
1373	73	0.6320
1373	74	0.6920
1373	75	0.2090
1373	76	0.1540
1373	77	0.8510
1373	78	0.5540
1373	79	0.7570
1373	80	0.5740
1373	81	0.0750
1373	82	1.0430
1373	83	0.7480
1373	84	0.2190
1373	85	0.4640
1373	86	0.5440
1373	87	0.2460

© The United States Government is authorized to reproduce and distribute reprints for government purposes not withstanding any copyright notation that may appear hereon.

		कुल योग खाता- श्रेणीवार कुल योग	86	21,18,60	₹ 91.55
1-ख- रेसी भूमि जो गर्वमनेट्ट शाट्ट एन्ट के अन्तर्गतव्यक्तियों के पास है। (नदारद)		कुल योग खाता- श्रेणीवार कुल योग	88	0.2810	
1-ग- विशेष क्षेत्रों के भूमिधर (नदारद)			89	0.4210	
2- भूमि जो अस्क्रिप्टिबल अधिकार वाले भूमिधरों के अधिकार में है। (नदारद)			90	0.6550	
3- भूमि के अस्क्रिप्टिबल अधिकार वाले भूमिधरों के अधिकार में है। (नदारद)			86	21,18,60	₹ 91.55
3-घ- एसे पट्टेदार के रूप में है, जिसको उपर्युक्त उपखंड(क) से (ग) तक में वर्तमान भूमि गांव सभा ने निहित होने के दिनांक पर या उसके बाद पट्टे पर दी है।। (नदारद)					
4- भूमि जो उस दशा में हिना आगम के अध्यासीनों के अधिकार में है। जब खसरे के स्वाम् 4 में पहले से किसी व्यक्ति का नाम अभिलिखित न हो।। (नदारद)					
4-क- उ.प्र. अधिनियम जोत सीमा आरोपण अधिनियम 1960 के अन्तर्गत अर्जित की गयी अतिरिक्त भूमि (नदारद)					
4-क-क- जो उत्तर प्रदेश अधिकतम जोत सीमा आरोपण अधिनियम की धारा 26-ए या 27 (3) के उपबन्धों के अधीन किसीपट्टेदार के अधिकार में है।। (नदारद)					
4-क-ख- जो उत्तर प्रदेश अधिकतम जोत सीमा आरोपण अधिनियम,1960 के उपबन्धों के अधीन किसी पट्टेदार के अधिकार में है।। (नदारद)					
4-क-ग- अन्य भूमि (नदारद)					
5- कृषि योग्य भूमि (नदारद)					
5-1- नयी परती (परती जदीद) (नदारद)					
5-2- पुरानी परती (परती कदीम)					
000002	जंता / /				
		1	62.7860		
		2	44.4930		
		3	7.4820		
		37	0.3610		
		91	43.1290		
		92	51.5340		
		93	37.4520		
		94	27.3620		
		95	6.3390		
		96	12.1960		
		97	25.9570		
		98	35.4660		
		99	57.6120		
		100	52.5220		
		101	7.5620		
		102	30.3300		
		103	30.3300		
		104	24.4730		
		105	68.8460		
		106	33.7410		
		107	21.0220		
		108	16.4890		
		22	697.4840		₹ 0.0

● यह तालिका इलेक्ट्रॉनिक विधायक विचारण द्वारा तैयार की गयी है तथा सरकारी विचारण द्वारा तैयार करने के लिए है।

		श्रीधर कुल योग	22	697.4840	₹ 0.00
5-3 - कृषियोग्य बंजर (नदारद)					
5-3-क - हमारती लकड़ी के वन (नदारद)					
5-3-क-1 - जो वन विभाग के प्रबंध में हो (इस में भूतपूर्वनिजी वन भी सम्मिलित है, जो वन विभाग को सौंप दियेगये) (नदारद)					
5-3-क-2 - गांव समाजों में निहित। (नदारद)					
5-3-ख - ऐसे वन जिसमें अन्य प्रकार के वृक्ष, झाड़ियाँ, क्यारियाँ, क्यारियाँ इत्यादि हों। (नदारद)					
5-3-ख-1 - जो वन वन विभाग के प्रबंध में हो (इसमें भूतपूर्वनिजी वन भी सम्मिलित है जो वन विभाग को सौंप दियेगये) (नदारद)					
5-3-ख-2 - गांव समाजों में निहित। (नदारद)					
5-3-ग - स्थाई पशुधर भूमि और चराई की अन्य भूमियां। (नदारद)					
5-3-घ - छप्पर छाने की घास तथा बाँस की कठिया। (नदारद)					
5-3-ङ - अन्य कृषि योग्य बंजर भूमि। (नदारद)					
6-1 - जल मय्र भूमि। (नदारद)					
6-2 - स्थल,साइके, रेल्वे, भवन और ऐसी दूसरी भूमियाँ जोअकृषक उपयोगों के लिये काम में चार्ज जाती है। (नदारद)					
6-3 - कहिस्तान और रमथान (नरघट), ऐसे कहिस्तानों वरमथानों को छोडकर जो खातेदारों की भूमि की याअबादादी के क्षेत्र में स्थित हो। (नदारद)					
6-4 - जो अन्य कारणों से अकृषिक हो। (नदारद)					
6-5 - जो अन्य कारणों से अकृषिक हो। (नदारद)					
	कुल योग खतीनी-	108	718.6700	₹ 91.55	
Data Digitally Signed by: RAKESH KUMAR					
नाम अधिकारी: RAKESH PALLAV कर्तव्य: कार्यवाही जनपद, कसी दिनांक एवं समय: 24.09.14 13:17:00 IST 2019					
0 यह खतीनी इलेक्ट्रॉनिक दिनांकरी सिस्टम द्वारा शिघर की गयी है तथा डाटा डिजीटल हस्ताक्षर द्वारा हस्ताक्षरित है।					

कार्य दि० 6-4-2023 को जिला माफिकारी चणोली के आदेश सं० 3238/इकमीप व ल०वी०सी०-12/2021-22 दि० 10 मार्च 2023 के द्वारा वंती ल० क्षेम के ल०पीप वृक्षों के फल एवं मृत्ति शुद्ध एवं सीम का निरीक्षण किया गया निरीक्षण में निम्न सदस्य उपस्थित रहे,

- 1) अरवि विकास माफिकारी - चणोली *Sur*
- 2) प्रभाष माफिकारी वृक्षीनाथ वरु प्रभाष गोपेरा *Acorns*
- 3) उम प्रभाष माफिकारी - - - - - *Sur*
- 4) माफिकारी माफिकारी जम लेखाग कर्णप्रयाग *Just*
- 5) उम निरीक्षण राजलव विभाग कर्णप्रयाग *Sur*
- 6) राजलव निरीक्षण - - - - - *Sur*
- 7) अरवि सिद्धे वरु शेखावती - - - - - *Sur*
- 8) अरवि सिद्धे ~~वृक्षी~~ - वरु शेखावती - *Sur*
- 9) 1 दिनिश - वरु ली वरु अरवि - *Sur*
- 10) " उम वरु गीत वरु अरवि - *Sur*
- 11) " ली वरु गीत वरु अरवि - *Sur*
- 12) " दिग्गज सिद्धे वरु अरवि - *Sur*
- 13) " शोभा रतुदी रतुदी - *Sur*
- 14) " उम वरु रतुदी " - *Sur*
- 15) " अरवि वरु अरवि - *Sur*
- 16) " अरवि वरु अरवि - *Sur*
- 17) " अरवि वरु अरवि - *Sur*
- 18) " अरवि वरु अरवि - *Sur*
- 19) " अरवि वरु अरवि - *Sur*
- 20) " अरवि वरु अरवि - *Sur*

20. RAJIV SARIN *Rajiv Sarin* 6-4-2023